



Zone de police  
Sambreville - Sombreffe

# Statistiques roulage 2018



## ***Accidents de la circulation***

*sur l'ensemble de la zone de police*

Les données utilisées dans ce travail sont issues du baromètre de circulation et de la base de données brutes fournies par le service de la police fédérale FPF/DGR/DRI en date du 31 mars 2019

*Ces chiffres prennent en compte toutes les routes à l'exception de l'autoroute E42.*



## Vue générale

Pour l'ensemble de la zone de police

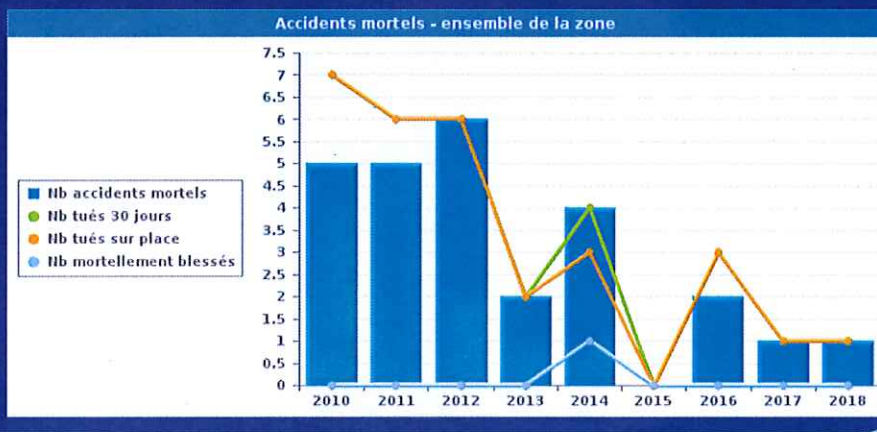
	2010	2011	2012	2013	2014	2015	2016	2017	2018
# Accidents mortels	5	5	6	2	4	0	2	1	1
# Accidents LC (*)	104	127	117	105	118	119	110	96	88
# Tués 30 jours (**)	7	6	6	2	4	0	3	1	1
# Tués sur place	7	6	6	2	3	0	3	1	1
# Mortellement blessés	0	0	0	0	1	0	0	0	0
# Blessés graves	25	21	17	14	12	17	11	7	3
# Blessés légers	114	146	123	113	133	144	135	122	112

## Par commune

	2010	2011	2012	2013	2014	2015	2016	2017	2018
<b>Sambreville</b>									
# Accidents mortels	4	3	2	2	3	0	1	0	1
# Accidents LC (*)	84	100	85	81	87	92	82	77	76
# Tués 30 jours (**)	6	3	2	2	3	0	2	0	1
# Tués sur place	6	3	2	2	2	0	2	0	1
# Mortellement blessés	0	0	0	0	1	0	0	0	0
# Blessés graves	12	20	10	11	7	11	11	6	3
# Blessés légers	95	113	97	90	95	107	93	100	91
<b>Sombreffe</b>									
# Accidents mortels	1	2	4	0	1	0	1	1	0
# Accidents LC (*)	20	27	32	24	31	27	28	19	12
# Tués 30 jours (**)	1	3	4	0	1	0	1	1	0
# Tués sur place	1	3	4	0	1	0	1	1	0
# Mortellement blessés	0	0	0	0	0	0	0	0	0
# Blessés graves	13	1	7	3	5	6	0	1	0
# Blessés légers	19	33	26	23	38	37	42	22	21

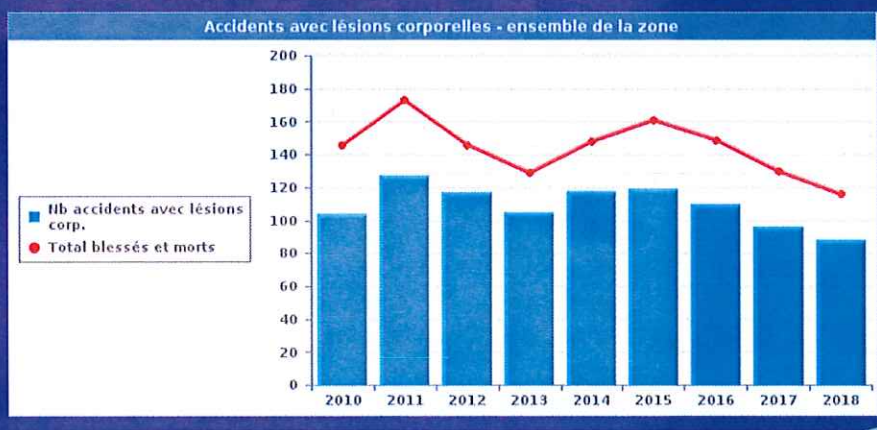
## Nombres d'accidents mortels

Diminution très marquée mais relative car il s'agit de chiffres peu élevés (7 à 1)



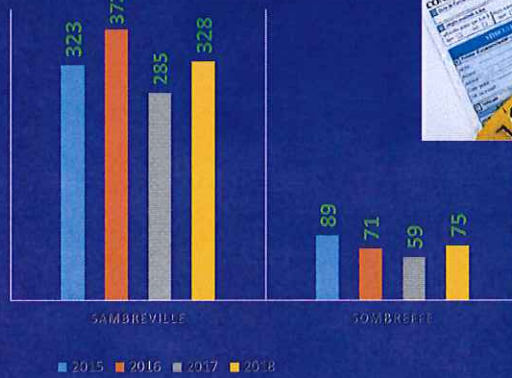
## Nombres d'accidents avec lésions corporelles

Diminution significative qui traduit les efforts réalisés pour atteindre les objectifs fixés par la zone de police (Plan Zonal de Sécurité)





## Nombres d'accidents avec dégâts matériels uniquement



## Causes et circonstances particulières des accident avec lésions corporelles.

- 28,4% Sous influence d'alcool
- 1,14% Sous influence de stupéfiants
- 1,14% Absence du port de la ceinture
- 2,27% Un des véhicules pas assuré
- 7,95% Avec délit de fuite

L'influence de la vitesse dans les accidents ne sait pas être prise en compte car elle n'est pas mesurable selon nos critères de statistique.



## Localisation des accidents avec lésions corporelles

### Sombreffe

RN 93 : Chaussée de Bruxelles  
chaussée et Nivelles  
&  
RN 29 : Chaussée de Gembloux  
et chaussée de Charleroi

Un seul accident LC en dehors de ces  
axes routiers



## Localisation des accidents avec lésions corporelles

### Sambreville

RN 988 et RN912 : Rue de Fosses,  
avenue des Français, avenue Président  
Roosevelt, Rue de Velaine, rue du Tram (23)  
&  
RN 930 : Rue Fr. Dive, rue de Falisolle,  
rue Saint Sang, rue des Auges, rue  
d'Eghezée (19)

*RN 98 et RN 90 (territoire WPR) :*  
17 accidents LC





## Actions sur les axes routiers accidentogènes

- Mise en place de HUIT LIDAR
- Accentuation des contrôles de vitesse en radar mobile
- Afficheurs de vitesse préventifs



- Contrôles alcool/stup
- Contrôles « embuscade » GSM au volant

## Répartition par tranche horaire

2018	Lundi	Mardi	Mercredi	Jeudi	Vendredi	Samedi	Dimanche
00h00 - 05h59	1,14%	1,14%	1,14%	0,00%	1,14%	1,14%	4,55%
06h00 - 09h59	0,00%	1,14%	3,41%	1,14%	3,41%	0,00%	3,41%
10h00 - 15h59	6,82%	2,27%	1,14%	9,09%	2,27%	4,55%	1,14%
16h00 - 19h59	5,68%	4,55%	5,68%	6,82%	5,68%	4,55%	0,00%
20h00 - 23h59	1,14%	0,00%	4,55%	3,41%	1,14%	1,14%	5,68%

Légende:

Plus de 5% des accidents avec LC ont eu lieu à ce moment

Entre 2,5% et 5% des accidents avec LC ont eu lieu à ce moment

## Tendances ...

- Poursuite de la diminution des accidents avec lésions corporelles (26 % en 3 ans)
- Taux d'accident mortel très bas.
- Accidents dégâts matériels (Services de police requis) : statut quo



## Plan d'actions

Maîtriser l'insécurité routière  
et  
faire diminuer le nombre d'accidents  
avec lésions corporelles





## Actions sur l'environnement routier

28 analyses de vitesse (152 jours d'analyse)

176 avis aux administrations communales

Nombreuses réunions préparatoires avec les administrations communales, le SPW DGO1 et les entreprises de chantiers publics.



## Actions sur les véhicules

- Contrôle des assurances via le FCGB : 99 dossiers



- 128 véhicules en défaut d'assurance
- 51PV(s) pour défaut de contrôle technique
- 180 PV d'avertissement

- Attention particulière lors des contrôles





## Actions sur les facteurs humains

### La prévention

- Journée prévention ceinture avec véhicule tonneau
- Encadrement des événements cyclistes



- Piste d'agilité pour les écoles (C.E.P.)
- Remarques préventives (verbales et écrites)
- Afficheurs préventifs



- Deux rallyes piétons dans le cadre du projet de sécurité routière communale (en collaboration avec la région wallonne et la C.E.P.)
- Remarques préventives (verbales et écrites)
- Afficheurs préventifs aux abords des écoles
- Action stationnement aux abords des écoles (une semaine prévention suivie d'une semaine de répression)



## Quatre afficheurs préventifs

Sambreville : 108 jours dans 6 rues

Sombreffe : 62 jours dans 4 rues

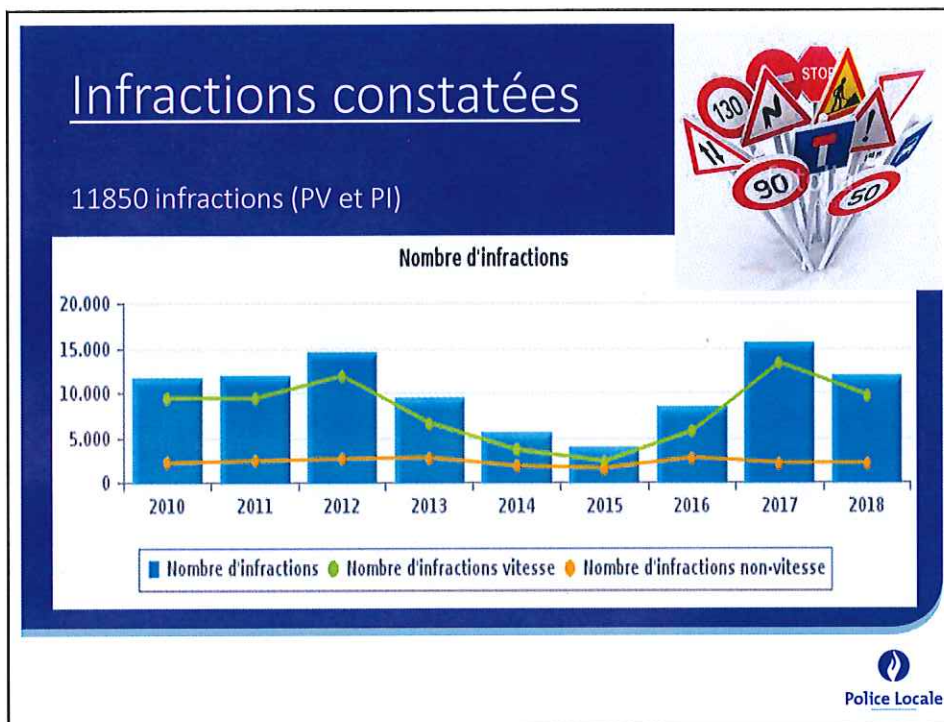


## Actions sur les facteurs humains

### *La répression*

- Vitesse
- Alcool / Drogue
- GSM
- Ceinture
- Stationnement
- Poids lourds





## Vitesse

Vos proches tiennent à vous

Collaboration avec le CRT pour les rédactions issues des radars fixes et des LIDARS

Collaboration avec le CRT pour les rédactions issues du radar mobile

Un total de 9714 véhicules contrôlés en excès de vitesse (+ de 1km/h au dessus de la vitesse autorisée)

La vitesse représente 82% des infractions constatées

Police Locale



## Vitesse

### Données des radars fixes



Sombreffe : 2217 véhicules verbalisés

Sambreville : 759 véhicules verbalisés

(Deux mois in-opérationnel pour raisons techniques)



## Vitesse

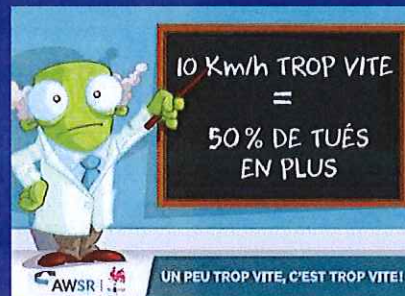
### Données du radar mobile

2948 véhicules verbalisés

140 missions de contrôle

Pour trois opérateurs radaristes

Un total de 77918 véhicules contrôlés



#### Remarques :

2 mois de « chômage » pour raison techniques (certification bi-annuelle, réparation et intempéries hivernales)



## Alcool et drogue au volant

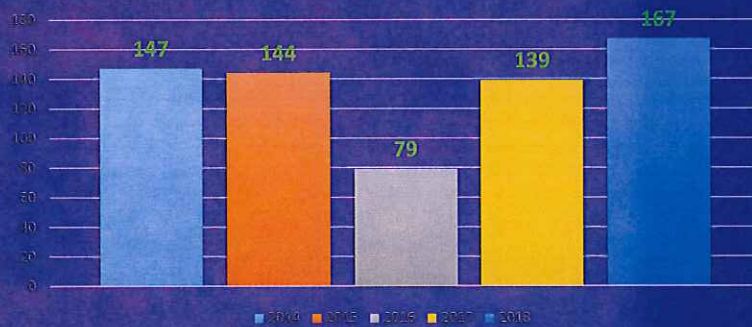
- En 2018, 2356 conducteurs contrôlés en matière d'alcool et 1865 en matière de drogue (hors accident)
- Nombre de conducteurs contrôlés positifs  
 alcool : 167  
 drogue : 25

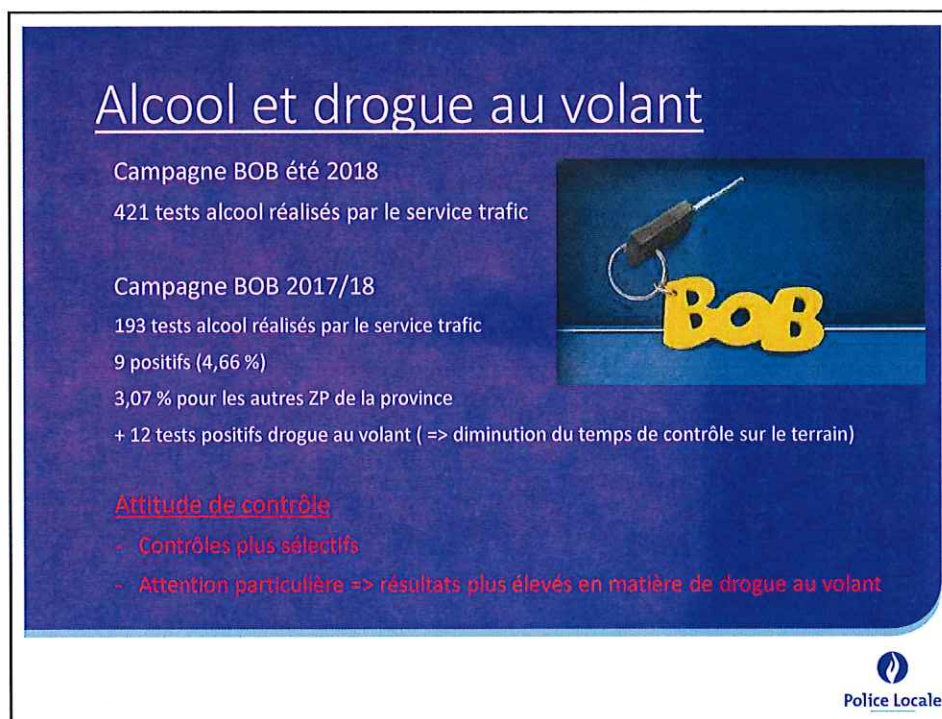
42 permis de conduire retirés  
immédiatement sur place



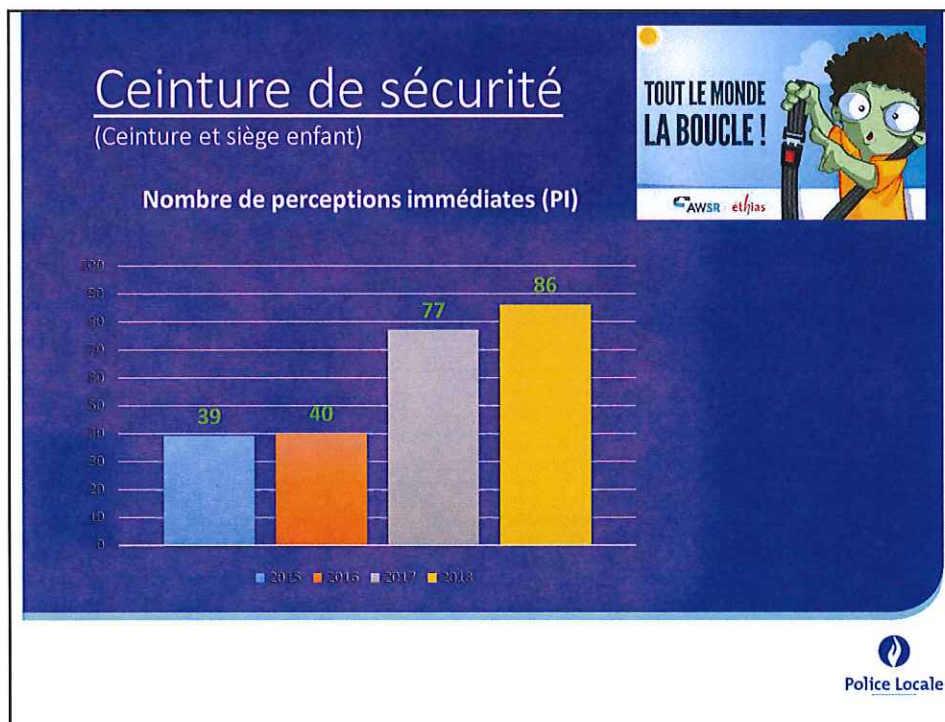
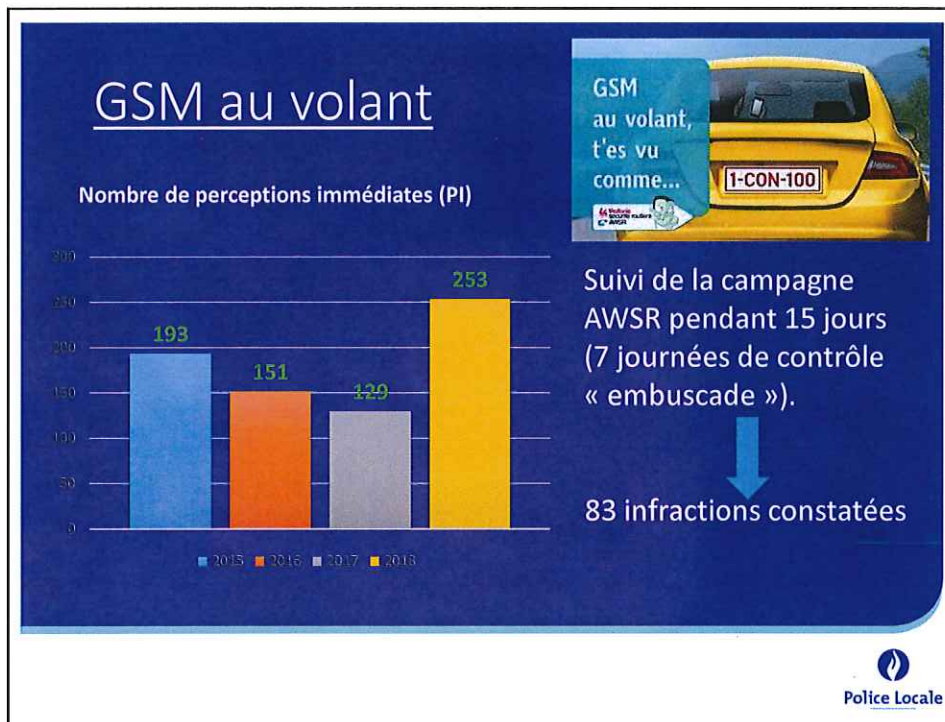
## Alcool au volant

Nombre de procès-verbaux









## Stationnement



Nombreuses remarques préventives.

Verbalisation en sanctions administratives communales.

- Sambreville : 564 S.A.C.
- Sombreffe : 84 S.A.C.

Le stationnement représente 5,49 % des verbalisations

## Poids lourds

- Quatre opérations TACO multidisciplinaires
- Tolérance plus basse en répression de la vitesse => Proportionnellement plus répressif que pour les voitures
- Augmentation du nombre de contrôles « au vol »
- 28 camions verbalisés pour des infractions spécifiques aux poids lourds



## Actions et nouveautés en 2019

- Journée porte ouverte en collaboration avec le service incendie
- Journée sécurité routière lors de l'événement « Tous à Vélo »
- Actions synchronisées en partenariat avec l'AWSR (vitesse, alcool, accident, GSM, ...)
- 10 périodes (une semaine) d'utilisation du LIDAR selon les problématiques.
- Formations nouvel ethylo-test et analyse de salive (drogue au volant) => gain de temps lors de contrôle



## Actions et nouveautés en 2019 (Suite)

- Dossiers en cours pour 4 poteaux radars répressif (3 à Sambreville et 1 à Sombrefe)
- Trois nouveaux afficheurs
- Et encore d'autres ...





**Merci pour votre attention ...**